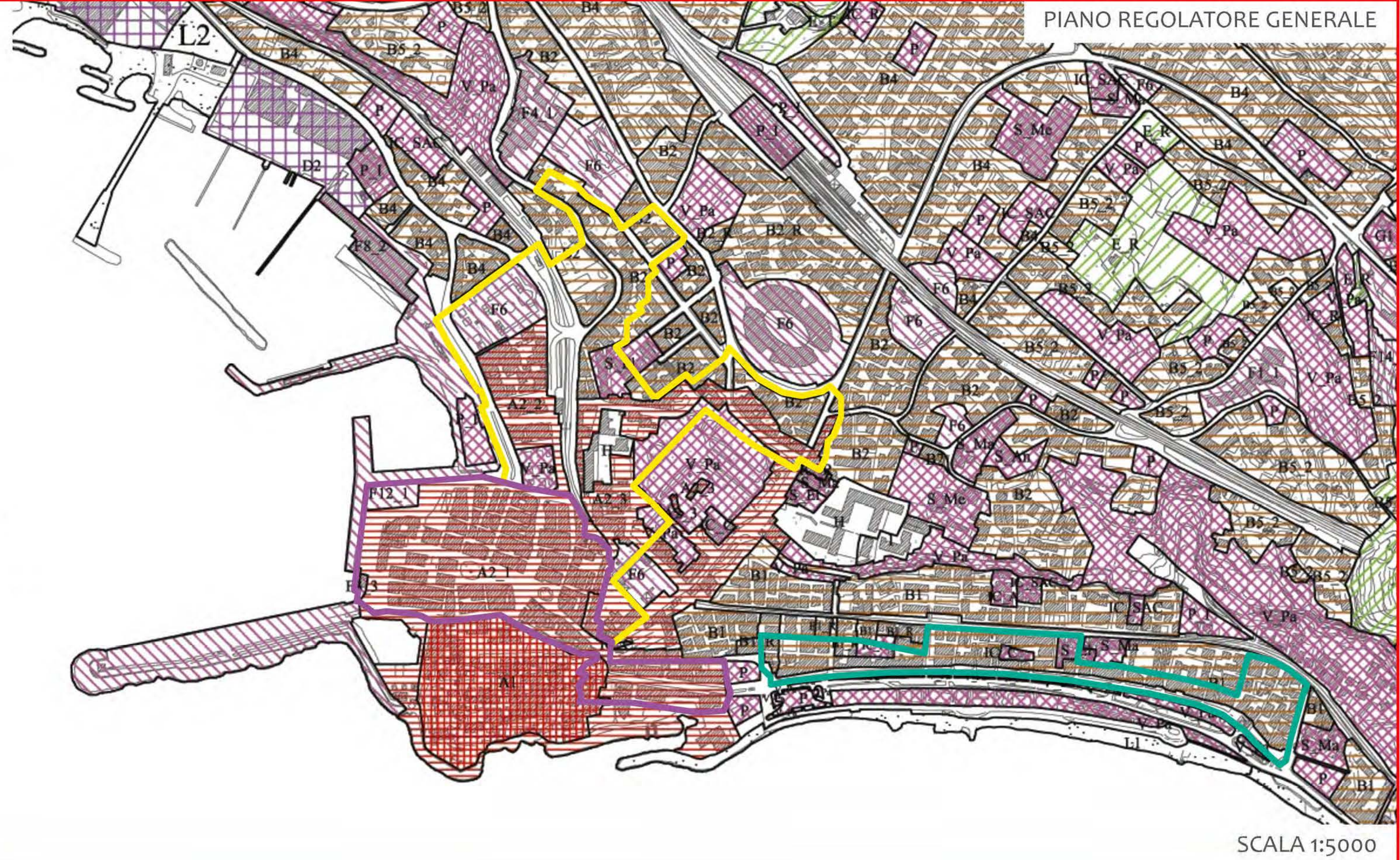


### LEGENDA

#### PIANO REGOLATORE GENERALE

A1	Centro storico Rione Terra	Attrezzature di interesse generale
A2.1	Centro Storico Borgo Vicinale	<b>Intrazione superiore</b>
A2.2	Centro Storico Zona Nord	F1.1 Istituto Magistrale
A2.3	Centro Storico Nucleo Centrale	F1.2 Liceo Artistico
B1	Rendiconto natura di corso Umberto I	F1.3 Istituto Professionale Albergatori
B1_r	Integrazione di attrezzature e servizi	F1.4 Istituto Tecnico Industriale di Stato
B2	Rendiconto natura dell'Aspasio centrale	F1.5 Istituto Prof. per l'Industria e l'Artigianato
B2_r	Integrazione di attrezzature e servizi	F1.6 Istituto Tecnico Commerciale o per geometri
B3	Rendiconto natura di Area Felice	F1.7 Istituto Prof. di Stato per il Commercio
B4	Rendiconto natura recente	F1.8 Liceo Classico
B5.1	Rendiconto natura recente interna o contigua ad emergenze naturalistiche e paesistiche a zone di elevato pregio ambientale in zona P1E	F1.9 Liceo Classico
B5.2	Rendiconto natura recente interna o contigua ad emergenze naturalistiche e paesistiche a zone di elevato pregio ambientale in zona P1E	F1.10 I.T.C.G.
B5.3	Rendiconto natura recente interna o contigua ad emergenze naturalistiche e paesistiche a zone di elevato pregio ambientale in zona P1E	<b>Pubblica Amministrazione</b>
B6.1	Rendiconto natura di edilizia pubblica	F2.1 Uffici comunali
B6.2	Rendiconto natura di edilizia pubblica recente	F2.2 Uffici finanziari statali
B7	Rendiconto, originario, industriale di trasformazione di Agnano - Pisciarilli	<b>Autoparco comunale</b>
B8	Rendiconto e prevalente uso stagionale di Luota mare	F2.3 Carabinieri
B9	Rendiconto natura su aree di interesse archeologico	F2.4 Vigili del Fuoco
C1, C2, C3	Rendiconto di progetto	F2.5 Capitaneria di Porto
D1.1	Industriale, artigianale e commerciale esistente	F2.6 Comandante di P.S. o di Protezione Civile
D1.2	Industriale, artigianale e commerciale di integrazione	<b>Giustizia</b>
D2	Industria di ricerca e sviluppo	F4.1 Cancere criminale
D3.1	Parco scientifico e tecnologico - area Olivetti	F4.2 Pretura
D3.2	Parco scientifico e tecnologico - area occidentale	<b>Attrezzature e servizi sanitari</b>
D4.1	Artigianale e commerciale di progetto	F9.1 Ospedale
D4.2	Artigianale e commerciale di progetto	F9.2 Pronto soccorso
D5.1	Attività terziarie e direzionali	F9.3 Recupero tossico-dipendenti ed altri servizi
E1	Agricoltura semplice. Aree a bosco, a pascolo e incolte	F9.4 Servizi sanitari
E2	Agricoltura semplice. Aree seminate, a fienile e a vigneto	F9.5 Area Archeologica
E3	Agricoltura semplice. Aree seminate, irrigue e ad orti	<b>Attrezzature sportive</b>
E.4	Agricoltura su aree di interesse archeologico	F11.1 Piscina comunale
E.5	Agricoltura di recupero paesistico ambientale e di consolidamento dei terreni accivi, instabili o a dissesto	F11.2 Campo sportivo
E.6	Agricoltura a tutela	F11.3 Complesso polivalente
G1	Ricettività turistica: complessi turistici, alberghi, pensioni e motel	F11.4 Palazzetto dello Sport
G2	Ricettività turistica: campeggi	F11.5 Campo tennis
H	Attrezzature ed impianti per la conservazione, la ricerca, la formazione e la cultura, etc.	F11.6 Scuola Comunale
I	Istituzioni religiose, sociali ed assistenziali	F11.7 Campo sportivo universitario
L1	Costa sabbiosa balneabile	<b>Mercati Generali</b>
L2	Fascia dei servizi stagionali annessi alla zona L1	F8.1 Mercato ortofruticolo
L3	Costa sabbiosa tutelata	F8.2 Mercato itico
L4	Costa rocciosa e scogli	F9.9 Cinema
M1.1	Nucleo di Parco naturale: M. Barban, M. S. Angelo alla Conara, Montagna Spaccata	<b>Offici ed impianti degli enti di servizio</b>
M1.2	Nucleo di Parco naturale: Fondi di Cigliano e cono circostante	F10.1 Centro Radio Telecom
M1.3	Nucleo di Parco naturale: Solfatara	F10.2 Sala C.A.D.
M1.4	Nucleo di Parco naturale: Adorni	F10.3 Uffici Enel
M1.5	Nucleo di Parco naturale: Sopa	F10.4 Inni stazione
M1.6	Parco Archeologico - Naturale: Cuma, bosco di Licola, Parco Archeologico - Naturale: lago d'Averno, lago Lucrino e M. Nuovo	<b>Centrale</b>
M2	Parco Archeologico della via Campana antica	F11.1 Facoltà di medicina veterinaria e servizi connessi
*	Zona Bianca - art. 4 L.R. n°1382	<b>Porti e approdi</b>
		F12.1 Porto passeggeri e commerciale
		F12.2 140 Aquiloni
		<b>Impianti speciali</b>
		F13.1 Depuratore
		<b>Zone di impianti militari</b>
		F14.1 Accademia Aeronautica
		F14.2 U.S. Navy
		F14.3 S.M.O.M.
		<b>Motorizzazione civile</b>
		F15.1 Riparazione e controllo veicoli e soste
		F16.1 Vialto del Corpo Forestale dello Stato
		F16.2 Vivario comunale



### LEGENDA

#### PIANO TERRITORIALE DI COORDINAMENTO PROVINCIALE

--- LIMITI PROVINCIALI  
 ..... LIMITI COMUNALI

#### AREE E COMPONENTI DI INTERESSE NATURALISTICO

- ART. 33 AREE AD ELEVATA NATURALITÀ
- ART. 34 AREE BOSCHIVE
- ART. 35 LAGHI, BACINI E CORRI D'ACQUA E RELATIVE ZONE DI TUTELA
- FIUME
- RETI LAGNI
- TORRENTE
- ALTRI CORRI D'ACQUA

#### AREE E COMPONENTI DI INTERESSE STORICO, CULTURALE E PAESAGGISTICO

- ART. 37 AREE ED EMERGENZE ARCHEOLOGICHE
- ART. 38 CENTRI E NUCLEI STORICI

#### AREE E COMPONENTI DI INTERESSE RURALE

- ART. 46 AREE AGRICOLE DI PARTICOLARE RILEVANZA AGRONOMICA
- ART. 47 AREE AGRICOLE DI PARTICOLARE RILEVANZA PAESAGGISTICA
- ART. 48 AREE AGRICOLE PERIURBANE
- ART. 49 AREE AGRICOLE ORDinarie

#### AREE E COMPONENTI DI INTERESSE URBANO

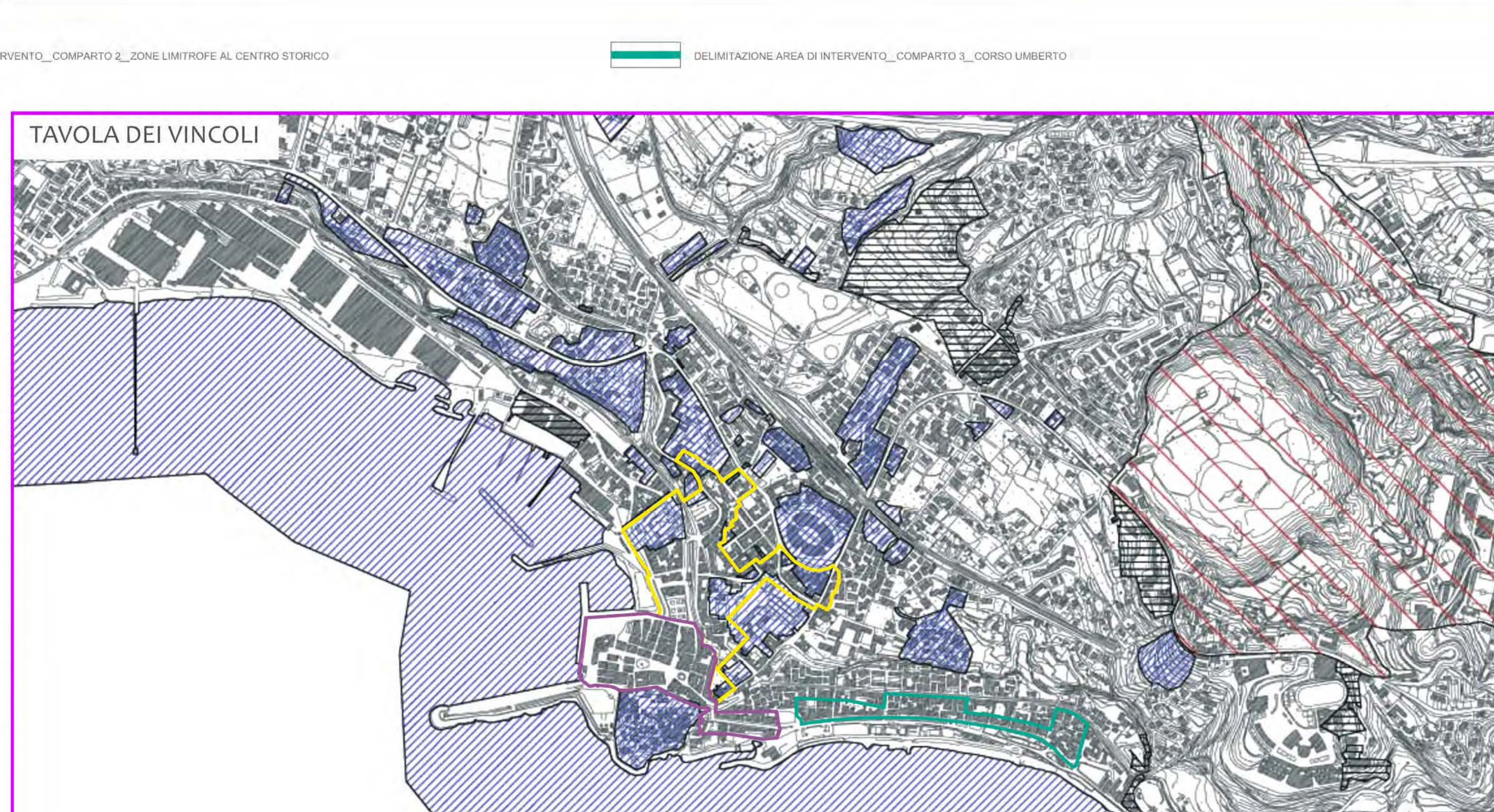
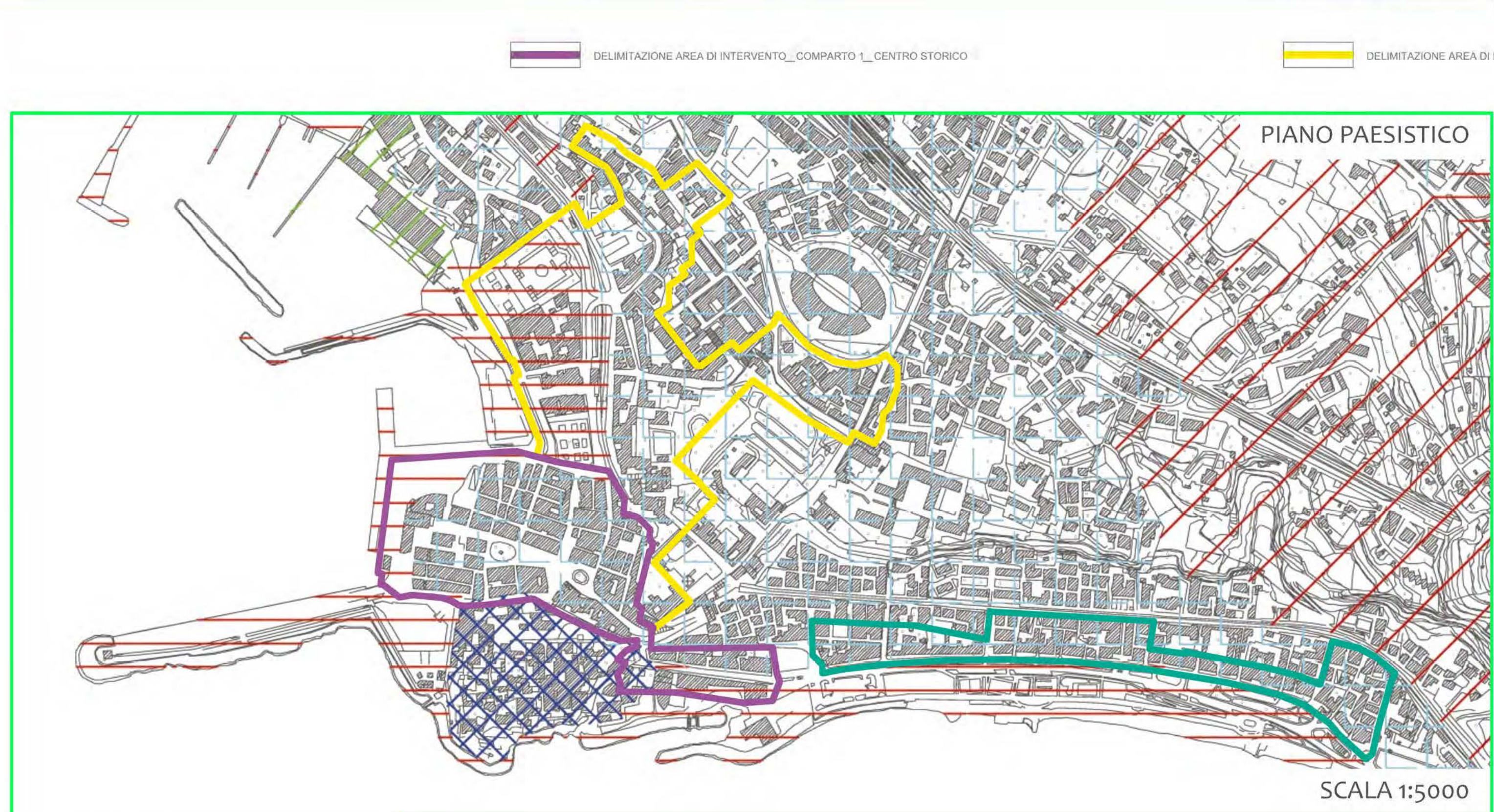
- ART. 51 INSEDIAMENTI URBANI PREVALENTEMENTE CONSOLIDATI
- ART. 52 AREE DI CONSOLIDAMENTO URBANISTICO E DI RIQUALIFICAZIONE AMBIENTALE
- ART. 53 AREE DI INTEGRAZIONE URBANISTICA E DI RIQUALIFICAZIONE AMBIENTALE
- ART. 55 AREE E COMPLESSI PER INSEDIAMENTI PRODUTTIVI SOVRACOMUNALI
- ART. 56 AREE E COMPLESSI PER SERVIZI E ATTREZZATURE PUBBLICHE SOVRACOMUNALI
- ART. 57 IMPIANTI TECNOLOGICI

#### AREE DI CRITICITÀ O DI DEGRADO

- ART. 61 AREE DI RECUPERO E RIQUALIFICAZIONE PAESAGGISTICA

#### NODI E RETI PER LA CONNETTIVITÀ TERRITORIALE

- ART. 63 RETI INFRASTRUTTURALI PER LA MOBILITÀ
- A) SISTEMA DEI PORTI E LE VIE DEL MARE
- AREE PORTUALI
- PORTI
- B) AEROPORTO
- AREA AEROPORTO
- AEROPORTO
- C) RETE FERROVIARIA
- LINEA AV/AC
- LINEA 1 BINARIO
- NUOVE LINEE FERRATE
- STAZIONI E FERME FERROVIARIE
- RADDOPPIO LINEA FERRATA
- STAZIONI E FERME FERROVIARIE
- ADDELLAMENTO LINEA FERRATA A LINEA FERROVIARIA
- TRAM PROVINCIALE
- METROPOLITANA SORRENTINA
- D) RETE STRADALE PRIMARIA
- ALTOSTRADA, TANGENZIALI E ASSI
- STRADE URBANE ED EXTRAURBANE PER LA VIABILITÀ PRIMARIA
- NUOVE STRADE
- BIVINDOLI RETE STRADALE PRINCIPALE
- E) SISTEMI ETOMETRICI
- FUNICOLARE
- TRAM ELETTRICO
- NUOVE LINEE FUNICOLARE
- F) NODI INTERMODALI
- NODI INTERMODALI
- INTERSCAMBI
- G) RETE DEI PRINCIPALI PERCORSI CICLOPEDONALI EXTRAURBANI
- ITINERARI CICLOPEDONALI



### LEGENDA

#### TAVOLA DEI VINCOLI

- Vincolo idrogeologico
- Vincolo archeologico
- Vincolo militare

### LEGENDA


#### PIANO PAESISTICO

- RECUPERO DELLE AREE INDUSTRIALI
- AREE PER LA RICERCA TECNOLOGICA
- RESTAURO DEL CENTRO STORICO RIONE TERRA
- ZONE SATURE PUBBLICHE
- ZONE SATURE PRIVATE
- AREA DEPURATORE CUMA
- AREE A PROTEZIONE INTEGRALE
- AREE DI PROTEZIONE INTEGRALE CON RESTAURO PAESISTICO
- RECUPERO AMBIENTALE DELLE AREE DI DISCARICA
- AREE DI RECUPERO URBANISTICO EDILIZIO E RESTAURO PAESISTICO

### LEGENDA

#### TAVOLA DEI VINCOLI

- Vincolo idrogeologico
- Vincolo archeologico
- Vincolo militare



## COMUNE DI POZZUOLI

PROVINCIA DI NAPOLI

DIREZIONE 5 - UFFICIO DI PIANO

CAPP-80078 ASSOCIAZIONE TECNICI FLEGREI  
(Protocollo d'intesa n° 3323 del 18/12/2012)

### PIANO URBANISTICO ATTUATIVO

#### RICOMPOSIZIONE VOLUMETRICA

Il responsabile del procedimento: arch. Francesco DI MAGGIO

I progettisti: arch. GENNARO MANCINI, geom. NICOLA PISSANO

Collaboratori: geom. GEMMA BORRINO, sig. VINCENZO MATINO

ASS. GOVERNO DEL TERRITORIO: CAPP-80078, IL SINDACO

prof. ing. Roberto Gerundo, ASSOCIAZIONE TECNICI FLEGREI, dott. Vincenzo Figliola

INQUADRAMENTI STRUMENTI URBANISTICI

data	disegnato	archivio	scala	elaborato
aggiornamenti	aggiornamenti	aggiornamenti		4 bis